




ภาพทั่วไปถนนสุวรรณศร (ทล.33) บริเวณหน้าทรัพย์สิน (จุดถ่ายภาพที่ 1 และ 2)



รายละเอียดของที่ดิน  
พื้นที่โฉนด 1 แปลงที่ดิน (โฉนดเลขที่  
น.ร.ว.ส.ก. 1100 กรุงเทพมหานคร 108 108 000 00 10  
เนื้อที่ 300-0-81 ไร่ (12,000 ตารางวา)  
● จุดตัดถนน  
● สถานี GPS (Lat: 13.774909 Long: 102.213153)



กลุ่มทรัพย์สิน  
**ทรัพย์สินรอขาย**

รหัสทรัพย์สิน ระดับ  
**63IAM-F-0146** -

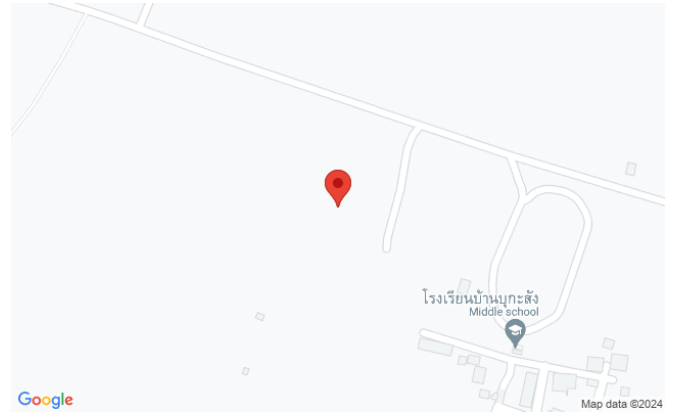
ราคาขาย ประเภททรัพย์สิน  
**11,310,000** ที่ดินเปล่า

ขนาดที่ดิน พื้นที่ใช้สอย  
**30-0-81 ไร่** -

ชื่อโครงการ  
-

ที่ตั้งทรัพย์สิน  
**ห้วยโจด วัฒนานคร สระแก้ว**

เลขที่เอกสารสิทธิ์  
**1939**



ตำแหน่งแผนที่ (สแกน QR เพื่อเปิดแผนที่)  
**13.77283, 102.2136**



หมายเหตุ  
1. เป็นภาพถ่ายตามสภาพ ผู้ซื้อมีหน้าที่ตรวจสอบรายละเอียดทรัพย์สินที่จะซื้อ ณ สถานที่ตั้งทรัพย์สิน



และถือว่าผู้ซื้อได้ทราบถึงสภาพทรัพย์สินโดยละเอียดครบถ้วนแล้วก่อนเสนอซื้อ  
2. บริษัทขอสงวนสิทธิ์ในการเปลี่ยนแปลงราคาและรายละเอียดอื่น ๆ โดยไม่ต้องแจ้งให้ทราบล่วงหน้า