






ภาพทั่วไปถนนสุวรรณศร (ทล.33) บริเวณหน้าท่ารถไฟหิน (จุดถ่ายภาพที่ 1 และ 2)



จากแผนที่แสดงที่ตั้งที่ดิน
จังหวัดสุพรรณบุรี อำเภอเมืองสุพรรณบุรี
พ.ร.บ.ที่ดินฯ พ.ศ. 2509 (ฉบับแก้ไข) 30
ฉบับที่ 200-0-01/3 (12,001 ไร่เศษ)



Property Group

Property For Sale

Property Code **63IAM-F-0146** Rating **-**

Price **11,310,000** Property Type **Land**

Land Area **48,324.00 sq.m.** Home Area **-**

Project Name

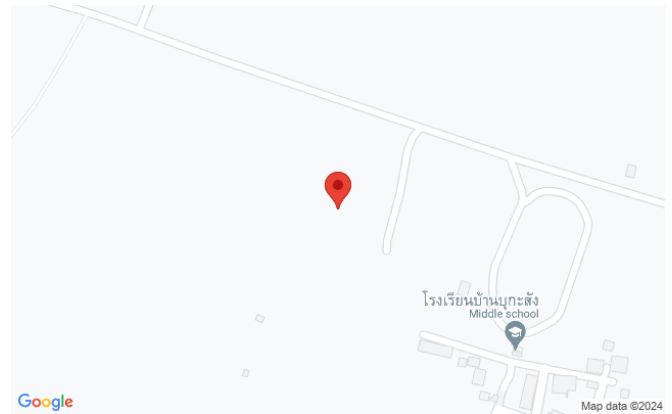
-

Location

ห้วยโจด วัฒนานคร Sa Kaeo

Doc Deed Number

1939



Map Location (Scan QR to open the map)
13.77283, 102.2136



หมายเหตุ

1. เป็นภาพถ่ายตามสภาพ ผู้ซื้อมีหน้าที่ตรวจสอบรายละเอียดทรัพย์สินที่จะซื้อ ณ สถานที่ดังกล่าว



และถือว่าผู้ซื้อได้ทราบถึงสภาพทรัพย์สินโดยละเอียดครบถ้วนแล้วก่อนเสนอซื้อ
2. บริษัทขอสงวนสิทธิ์ในการเปลี่ยนแปลงราคาและรายละเอียดอื่น ๆ โดยไม่ต้องแจ้งให้ทราบล่วงหน้า